

Vereda la loma de los Zuleta



Calle principal de la vereda



Entrada principal desde el centro de Itagüí



Casa de la familia Zuleta Álvarez



Casa de más de cien años



Petroglifo



Zona de los petroglifos

Esta vereda se le conoció por muchos años con el nombre de la Loma de los Tres Dulces Nombres, en alusión a Jesús, José y María que también es un monumento localizado en lo alto del Cerro y límite de la vereda. Con el tiempo y por costumbre popular se dio por llamara a esta zona con el apellido de una de las primeras y más prestantes familias que la habitó, los Zuleta; y junto a ellos fueron familias fundadoras también, los Ossa, Estrada, Zea, Pabón, Dávila y Restrepo, quienes levantaron sus casas en bohíos o ranchos de paja, al estilo de los indígenas que la habitaron, pues cuentan que residían en este lugar para poder divisar el Valle, hecho que asevera los entierros encontrados no hace muchos años usando picas y barras con manilas y baldes en los cuales se hallaron muestras precolombinas y de los que se sacaron ocho costales de oro, que los propietarios de las tierras nunca vieron. Igual muestra de este asentamiento son los petroglifos (grabados sobre roca obtenidos por descascarillado o percusión, propio de los pueblos prehistóricos). que en sus tierras existen.

La base económica era netamente agrícola, productos como, el café, plátano, maíz, frijol, caña de azúcar (que era llevada a la molinera del mono Güamo) y la ganadería y sus derivados.

Cuenta con todos los servicios públicos de agua, luz, alcantarillado y teléfono, pero al acueducto veredal que fue construido en tierras del Sr. Guillermo Zuleta aún suple necesidades del 20% de la población.

En la vereda no hay plantel educativo ni templo católico, para tal fin deben acudir a los barrios vecinos del Rosario y Calatrava. Tampoco tienen sede comunal y en la parte deportiva cuentan con una placa deportiva construida en la parte baja.

El desempleo es alto y la mayoría de vecinos se encuentran en dificultades para cumplir con el pago de servicios.

Sus construcciones son muy citadinas a pesar de encontrarse algunas casas con más de 100 años de estar en pie, algunas muy reformadas pero otras mantienen intacta sus paredes y techos, porque todas si están cambiadas de piso.

Respecto al transporte público, este es prestado de manera muy irregular por carros chiveros que comienzan su jornada al centro de Itagüí y viceversa a las 9.00 am. hasta las 10.00 pm.

Entre los personajes e hijos a destacar están: el concejal Elkin Zuleta, el médico Rosemberg Ospina, la monja misionera hermana Bernarda Paniagua y no podemos dejar a un lado a quienes con su trabajo se distinguieron entre los mejores, dando así buen nombre a la región y ellas son las pandequeseras María Saldarriaga, Ana Francisca Zuleta, Margarita Ocampo, Clara Rosa Álvarez Ossa (la Perucha) y las "morcilleras" de toda la vida: Zoila Isaza y la Kika.



Camino vecinal



Sembrados en la vereda



Alto de los 3 dulces nombres



Típica familia de la vereda posando hace ya varios años



Piedra pilón para el maíz



Placa deportiva



Vieja despulpadora de café



Su Topografía es bastante inclinada, con bastante vegetación pero muy pocos centros de distracción o preparación para la juventud. Dicen los vecinos que ello incide para que sus jóvenes tomen caminos ligeros y se vaya perdiendo entre los habitantes ese sentido de pertenencia y amor por su tierra que los mayores no pudieron inculcar.

a vereda de los Zuleta abarca desde la 93 donde comienza, hasta el punto de los Tres Dulces Nombres.

☎ 222 22 22 - 333 33 33



Y sus empresas



Le ofrecen el servicio de transporte en taxis en toda el área metropolitana.

**-Viaje cómodo, seguro y tranquilo-
"SOMOS LOS MEJORES"**

Vereda El Progreso

Ante la dificultad presentada en el barrio El Pedregal con los habitantes de la parte baja y la parte alta referente a los logros y trabajos comunales, se decide apoyado entre otros por Arturo Agudelo, Fabriciano Quiróz, José Flores, Carmen Rosa Gil, Gilberto Álvarez, Altagracia Restrepo, Javier Restrepo y otros, separar los dos territorios y conformar un nuevo barrio; hecho que se realizó el 23 de julio de 1967 y que para tal efecto se abre un concurso para colocar el nuevo nombre, que escogido entre los propuestos: Miramar, Lourdes y Progreso, se decide por este último que fue idea de don José Flores.



Gruta de la Santísima Trinidad



Sede de la Junta de Acción Comunal




Tienda-cantina de Octavio



Vista de la Vereda y el resto de Itagüí



Parque Infantil y placa deportiva



Quebrada "La Tablaza"



Parque Infantil para la vereda




Calle Principal de la vereda




Casa de más de 100 años en la vía principal de la vereda




I.E. Juan Echeverry Abad
Resolución 534 de febrero 12 de 20013 Cod. Icfes 089813




Apolinar Dávila P. vecino de la vereda




Puente sobre la Q. La Tablaza



Camino rural



Calle parte alta de la vereda



Vía principal de la vereda



Calle parte baja de la vereda

La vereda limita por el norte con el barrio Calatrava y la vereda Los Gómez, al sur con la depresión geográfica denominada la cuchilla de Carlos Martín, al oriente con el barrio El Rosario y al occidente con el Pico Manzanillo y la vereda El Pedregal.

En la vereda existen algunos minifundios que recuerdan la buena época agrícola, destacándose parcelas de café, plátano y árboles frutales, entre las huertas caseras se siembra maíz, frijol, cilantro y zanahoria.

Esta zona es atravesada por tres fuentes fluviales, las quebradas: San Joaquín (proveen al acueducto del barrio), la Tablaza y la Jabalcona. La construcción del barrio se realiza de manera longitudinal, desde la casa de don Pedro Pablo Agudelo hasta Puente Tarro siguiendo el curso a lado y lado de la quebrada la Tablaza. Este triduo fluvial, en 1967 después de un fuerte aguacero que represó la quebrada La Jabalcona antes de unirse a La Tablaza y causar una de las más grandes tragedias recordadas, donde fallecieron al ser arrastrados junto a su vivienda, tres miembros de una misma familia, doña Gumersinda Restrepo, su hija María y la nieta Elizabeth; conmemorando este hecho, se construyó la "Gruta de la Santísima Trinidad" en el mismo lugar donde estaba la casa.

En un principio solo se contaba con una entrada, la carretera en cascajo por el barrio el Rosario y que llegaba hasta la escuela de El Pedregal, hoy se cuenta con varias alternativas: Una por la avenida "vieja" de Itagüí, otra, la que de Itagüí conduce al barrio El Tablazo y la tercera es la que va de Santa María entrando por el barrio Guayabo de Itagüí cruza por la vereda Los Gómez y entra por el norte al barrio.

El primer medio de transporte lo prestó don Saturio con una camioneta, luego fueron llegando otros colectivos, hasta que finalmente hoy lo presta una empresa de transportes de Itagüí.

En la parte comercial el primer negocio de la vereda fue la tienda de los Pirachos, luego la de don Eduardo (Nano) Dávila y el tercero la cantina de don Octavio, que es la única que todavía existe.

En el campo de la educación, se cuenta con la Institución Educativa Juan Echeverry Abad, nombre que toma de quien donó el terreno para la construcción del plantel y que cuenta hasta grado 11 de media técnica.

Para 1970 fueron donados los terrenos para el Centro Cultural por el doctor Alberto Gómez Arango. Se dispone a su vez de Biblioteca y sede comunal levantados a pulso por la comunidad.

El primer teléfono se instaló en 1974 casa de don Apolinar Dávila y tuvo un costo de \$1.200, y las llamadas valían entre 10 y 20 centavos.

Goza de todos los servicios y por la cercanía con el Pedregal está adscrita a la parroquia Madre de El Salvador de esa vereda; y para los ritos también acuden a la iglesia del Divino Niño de Calatrava.

Cuentan como escenarios deportivos con dos canchas múltiples, una de ellas situada al lado del colegio Juan Echeverry y construida en el terreno donado por Gilberto Mejía, donde también se construyó un parque infantil y la otra en terrenos expropiados en 1985 a la Asociación Tejar San José.

Es justo reconocer a las organizaciones que han existido y trabajado denodadamente por el bienestar de la vereda EL PROGRESO y son ellas: Junta de Acción Comunal, Grupo de Mujeres, Club las Gaviotas, Junta de Acueducto Comunal, Comité Ecológico, Comité de Deportes, Asociación de Padres de Familia, La Misión y las Natilleras.

Vereda los Olivares



Calle Principal de la Vereda



Parte alta de la Vereda



Vista hacia Itagüí desde la Vereda



Calle peatonal de la vereda



Construcciones de la Vereda entre la vegetación



Parte alta y terminal del transporte veredal



Entrada a la vereda por Santa María La Nueva



Cruce de calles vehicular y peatonal

Los Olivares en 1977 se desmembró de Playa Rica y La Unión conformando una Junta Cívica que presidía don Onésimo Mejía y le hacía la segunda don Ramiro Restrepo quienes se encargaron de conseguirle Personería Jurídica a la Vereda, la número 216 del 16 de agosto de 1982; tomando como límites: la cervecería Unión, Santa María la Nueva, La Banca, la loma Los Zuleta y con el Pico de Manzanillo.

En sus comienzos era una finca perteneciente a Ángel Serna (fallecido), quien loteó y vendió a las familias de: Ángel Gaviria, Raúl Bolívar, Paulino Restrepo, Héctor Gaviria, Alfonso Calle, Luis Torres y así sucesivamente se fue poblando. La entrada era un camino de herradura y conjuntamente con personas como Miguel Quiróz, Octavio Bedoya aparte de todos los anteriormente nombrados levantaron en la "Y" un rancho de caña brava donde bailaban y vendían cerveza, al lugar lo llamaban "4 palos".

Hoy su vía está pavimentada, cuentan con todos los servicios públicos de alcantarillado, agua, luz y teléfono y el Acueducto Veredal Aguas Claras de Olivares (Avaco), que lo levantaron los mismos habitantes de la vereda quienes se comprometieron a trabajar 392 horas de servicio comunal.

En cuanto a la Educación, contaban con una escuela que ha sido cerrada porque el estudio realizado por Obras Públicas concluyó que estaba construida en zona de alto riesgo; los estudiantes se trasladaron al Avelino Saldarriaga, y se les facilita el transporte.

Lo que hace aún más crítica la situación es que tampoco cuentan con escenarios ni culturales ni deportivos, menos aún una placa deportiva. Para llevar adelante sus eventos y campeonatos que son varios y frecuentes con alta participación de los dos sexos apenas cuentan con un terreno (sin especificaciones ni elementos deportivos) cedidos en comodato por la Cervecería Unión.

Siendo la casi totalidad de sus habitantes de religión católica, carecen de templo y deben trasladarse para sus ritos hasta Santa María la Nueva.

Referente a la salud, este es un punto preocupante en el Corregimiento (las 8 veredas), pues ninguna cuenta siquiera con un puesto de Salud para primeros auxilios, habida cuenta que sólo esta vereda de Olivares cuenta con 4.800 habitantes distribuidos en 630 casas, sin atención médica, sin educación y sin cultura deportiva.

El transporte de pasajeros se cumple con colectivos de la empresa Rápido Santa María que salen regularmente desde las 4.15 am. hasta las 10.15 pm hacia Itagüí y Medellín.

Su vida económica depende en baja escala de los aserrios asentados en su territorio, lugares donde laboran pocos jóvenes, pues el 90% de la población con trabajo, lo hace en Medellín, un 5% en Itagüí y el otro 5% se reparten en el Valle de Aburrá.

También se cuenta con algunas pequeñas famiempresas de bolis y arepas, y mucho subempleo.

Entre los personajes a destacar, sin duda el más querido por la comunidad por su forma de ser y de actuar es "Berraquito", nombre con el cual se conoce a uno de sus fundadores Raúl Bolívar y que es de la simpatía de todos.

Como hecho curioso es la paternidad que se reparten como colonias más numerosas en la vereda, las de Concordia, Heliconia y Armenia-Mantequilla de donde proceden muchos de los nuevos habitantes de Los Olivares.

Finalmente se destaca el trabajo que realizan por el barrio tres entidades jurídicas: la Junta de Acción Comunal, Avaco y el Comité Ecológico "La Siembra".



Raúl Bolívar "Berraquito"



Ingreso principal a la vereda



Lote acondicionado para actividades deportivas



Líderes comunales

Daniilo Cortés
Raúl Bolívar
Héctor Lopera
Bernardo Arturo Pérez
Ángel Gaviria
Lucy Ramírez



Microempresa Familiar de arepas



Escuela de la vereda que está cerrada



Ángel Gaviria, uno de los líderes fundadores