

COLECCIONAL

ITAGÜÍ

Informa

11

2006

Nº28

DIRECTOR: William A. Martínez Lobo
cel. 300 270 70 89

MERCADEO: Gildardo Velásquez R.
cel. 300 785 40 01

☎ **472 12 52**

6.000 Und.

Distribución gratuita

✉ plegabesantioquia@yahoo.es

EL CORREGIMIENTO Y SUS OCHO VEREDAS **1ª Parte**



Corredor de casa antigua



Vista a la vereda




Cocina de leña

El Pedregal



Calle de la vereda

Casa típica y antigua



La vereda tiene más de 150 años de existencia, siendo las primeras familias que poblaron sus tierras: los Dávila, Estrada, Pabón, Restrepo, que hicieron que su descendencia fuese un cruce entre ellas.

Goza de todos los servicios públicos, además de acueducto veredal, carretera pavimentada y muchísimo, pero muchísimo aire puro.

A nivel de estudios, cuenta con la Institución Educativa María Josefa Escobar Uribe, levantada en área donada por don Pedro María Dávila y cuyas escrituras datan de 1915, en la actualidad tiene grado de escolaridad 11.

La parroquia Madre del Salvador, fue construida en los terrenos donados por doña María Dolores Pabón y su población es casi en su totalidad católica, cuentan con el más bello templo de toda la región (dicho por ellos), que fue diseñado por el padre italiano Daniel Cevilán, construido por el padre Germano Lori y su actual párroco desde octubre de 2004 es el Presbítero Germán Pablos Gutiérrez.

Económicamente la vereda vivía del café, yuca, maíz, plátano, arracacha, frutas, en especial naranjas, y hoy, nos dice el líder comunitario don Manuel Dávila, nacido en la vereda hace 78 años y habitante aún de ella, "Que lo más triste es ver a la gente traer estos productos del centro de Itagüí; y pensar que desde aquí se llevaba el revuelto a Envigado, pues Itagüí eran poquitas casas, le estoy hablando del año 1943".

Respecto a la parte deportiva, es una de las grandes falencias de la vereda. pues la población infantil y juvenil es alta y apenas se cuenta con una placa deportiva que aún no se ha

terminado; no tienen parque infantil y menos aún tienen juegos recreativos.

El personaje a destacar de esta región es el Doctor Simón Eladio Pabón, ingeniero de la Escuela de Minas, fue contralor Municipal de Medellín y quien trazó la vía Pilsen, que lleva su

nombre.

Nos cuenta don Manuel: "Lo más destacable de Simón Eladio, es que se hizo de la nada, a él su padre lo abandonó sobre un costalito y mi abuelo lo acogió, dándole estudio. Tenía que ir a pie hasta Envigado y para almorzar llevaba panela en el bolsillo".



Don Manuel Dávila

La vereda en sus inicios llegaba hasta el puente del Rosario, pero en 1962, y ante las dificultades de hacer un buen trabajo por la extensión que abarcaba se decidió dividir y nace así la nueva vereda de El Progreso, quedando así los límites de la vereda El Pedregal, desde la Y hasta el Pico del Manzanillo.

En la parte constructiva encontramos viviendas en tapia que superan los 100 años y que conservan

intacta su arquitectura interior. La comunidad que hoy la habita es muy variada, en estas tierras se han asentado familias de otros municipios de Antioquia y hasta de otras ciudades del país, que en busca de mejores oportunidades han buscado ubicarse por estos lados, gracias a la cercanía con la cabecera municipal y a que siempre se ha

creído que por ser Itagüí la ciudad Industrial, las oportunidades de empleo abundan.

Ante la pregunta a Don Manuel. ¿Por qué no se ha ido de aquí?, respondió: "Si Itagüí tiene un cielo, ese es: este".



Madre de El Salvador

PIDA SU TAXI AL:

222 22 22 - 333 33 33




Y sus empresas



Le ofrecen el servicio de transporte en taxis en toda el área metropolitana.

**-Viaje cómodo, seguro y tranquilo-
"SOMOS LOS MEJORES"**



Martín Alonso García - corregidor
Noemí Gómez Galeano, líder comunitaria
Jacob Antonio Bravo A., líder comunitario

La vereda Barrio Los Gómez, es el lugar sede de la oficina del Corregimiento de Itagüí, desde donde se gestiona con el ente central de la Alcaldía, las necesidades y prioridades de las ocho veredas que conforman dicho corregimiento.

Los Gómez

Fue en sus comienzos, la finca o tierra de la familia Gómez, como Heliodoro Gómez (padre), Antonio Gómez, Carlos Gómez, Bernardo Gómez, y otros que poco a poco y entre ellos crecieron y poblaron el territorio. De los primeros no Gómez que arribaron a la vereda está don Hernando Pérez.

La vereda cuenta con la vía pavimentada, acueducto metropolitano y en algunas partes veredal, debido a la cota de altura.

En educación está la Institución Educativa Los Gómez, con grado de escolaridad 11 y anexa a ella la escuela del Ajizal.



Tejar de la zona



Tejar de la zona

Su economía está basada en la producción de Tejas y Ladrillos, siendo las primeras las de mayor salida. En sus tierras se encuentran fábricas de desarrollo manual como industrial, destacándose la de los Búcaros o Ladrillera Nacional, La Pampa, La Gloria, Los Cedros, La

Alcarraza, y entre las manuales o artesanales están la de Eladio Molina, Los Hernández y la de Salvador Restrepo.

Estas empresas son la mayor fuente de trabajo de la zona, pues la mano de obra es contratada en los habitantes de la región. Quienes no laboran aquí deben su sustento al empleo informal u ocasional.

A pesar de esta "riqueza" industrial, la vereda no cuenta con un centro de salud, ni una farmacia, ni un parque infantil, a duras penas una placa deportiva y una cancha en mal estado.

En tierras donadas por don Tomás Medina se construye con la colaboración de la comunidad el templo católico María Madre de Cristo, que hace parte de la parroquia La Ermita de la Santa Cruz

ubicada en el Ajizal en manos del Pbro. Hugo Grajales.


Se cuenta con transporte público desde el centro de Itagüí, pero para angustia de los habitantes el servicio empieza muy tarde y termina muy temprano.



Pozo de barro pisado por los caballos



Calle de la vereda



Colegio Los Gómez

La primera Junta de Acción Comunal nació en esta vereda, y la comunidad destaca como uno de sus personajes al hoy actual concejal Horacio Restrepo, hijo de estas tierras y próspero político.

Cuenta con una población aproximada de 3.500 habitantes, siendo en su mayoría inmigrantes de otras ciudades que de acuerdo a lo conversado con los habitantes de la vereda Los Gómez, destacan la falta de "apego" por lo suyo, ese sentido de pertenencia que siempre ha predominado en el paisa, luchador y trabajador, de empuje, echao pa'lante.

Las viviendas que en su principio eran construidas en Bahareque, muy grandes y con letrinas, han sido reemplazadas por construcción en ladrillo y teja de barro, conseguidos en la región y con los servicios básicos necesarios. Desafortunadamente se ha hecho de manera arbitraria, sin ningún ordenamiento en parámetros y áreas, lo cual lleva a un desorden urbanístico y vial que dificulta en ciertos lugares el suministro de los servicios, en especial de agua y alcantarillado.

Frase orgullosamente local: "Colombia está construida con nuestros adobes".



Sitio de encuentro La Cumbre



Dr. Félix del Valle

En un principio se llamó Loma del Ajizal, y esto debido a que en la parte alta de la vereda había una finca en los límites con el barrio Belén de Medellín sembrada con muchas matas de ají pajarito (esta es la más aceptada), otra dice que se le llamaba deslizar, por lo inestable de su terreno y porque era lugar de diversión para deslizarse. Sus primeros habitantes datan de 1850 y entre las primeras familias se destacan: Los Torres que su casa antigua desapareció con el deslizamiento de hace dos años, los Saldarriaga que eran los dueños de las matas de ají, los Ochoa, Sánchez y Gómez que se localizaron en la parte alta, los Del Valle y los Estrada. La vía de acceso a la vereda fue construida en 1951, hoy es angosta, obsoleta y peligrosa, y es el problema mayor del sector, pues el



Casa de la familia Del Valle

Sitio de encuentro "novecientos"



movimiento vehicular de tránsito pesado, continuo y para colmo la gente con el ánimo de proteger sus casas colocó tubos que angostaron más la vía.

Tiene el servicio de transporte más barato del país; un vehículo que recoge a los habitantes y visitantes en la entrada al Ajizal, en el lugar conocido como "novecientos", (que es una casa que siempre ha sido el sitio de reunión de los habitantes), y los sube a la vereda por \$300. En la escuela del Ajizal hay hasta 5º

de primaria en el día y en la noche se está dictando el bachillerato para adultos, con muy buena asistencia; La escuela está anexa a la I. E. Los Gómez.




Esta zona era asentamiento de varios tejares, Los de Obdulio y Fernando Saldarriaga, de Juan Estrada y el de Abel Torres que

en los 60's, se lo vendió a Mariano Gómez que a su vez lo loteó a bajos precios. Con la desaparición de muchos tejares construidos en pequeños ramales se fue poblando la vereda e industrializando la alfarería, al punto que se cuenta al momento con 5 ladrilleras grandes: La del Valle 1, del Valle 2, Ajizal, Rosario y Los Cedros.

El Ajizal está constituido por 3 zonas: La Parte Baja, donde se localiza los sectores de "El Descanso" y "Nazareth". La Parte Media con casi 400 viviendas es la zona más poblada y comercial y la Parte Alta, con pocas viviendas, algo de agricultura y mucha vegetación, es el pulmón del sector.


Entre los hijos destacados de la vereda, podemos nombrar a Don Félix del Valle, prominente médico, industrial y benefactor del sector que regaló a la comunidad la iglesia de La Ermita de la Santa Cruz.

Su hermano, el Dr. Gustavo del Valle, fue concejal de Itagüí y hoy es el gerente de Fedepapa.




Escuela el Ajizal

Ajizal



Calle de la vereda

Vía de entrada a la vereda



La población económicamente productiva de la vereda está repartida entre las ladrilleras y la



Ermita de la Santa Cruz

Central Mayorista de Antioquia, en cuanto al sector masculino; porque el femenino, especialmente el joven, se encuentra laborando en el Centro Nacional de la Moda, como: operarias, dependientes de mostrador y ventas.



Arlay Ramírez y Libardo de J. Gómez
Líderes comunitarios

Al ser esta una zona alfarera, hace dos años se festejó con bombos y platillos el día del alfarero, acto que fue bien recibido y celebrado por la comunidad. Lastimosamente no se continuó tal festejo, ante la falta de patrocinio y colaboración; por lo que pedimos que no abandonen tan bello homenaje e insistan en tan noble propósito.

El Ajizal limita por el norte con la vereda El Porvenir, al sur con la de los Gómez, al oriente con el barrio Santa María N° 2, y al occidente lo hace con el municipio de Medellín.

Vista a El Ajizal

