

DIRECTOR: William A. Martínez Lobo

Cel: 300 270 70 89

MERCADEO: Gildardo Velásquez

Cel: 300 275 40 01


472 12 52

✉ plegablesantioquia@yahoo.es

Fotos del Cerro: Junior

6.000 Und.

Distribución gratuita



CERRO MANZANILLO

MANZANILLO: (planta), nombre común de un árbol que crece en las áreas costeras neotropicales (acantilados, playas, ensenadas). Se caracteriza morfológicamente por tener hojas elípticas u ovaladas, de borde finamente serrado, acuminadas, y con dos glándulas en el peciolo. Las flores nacen en pequeñas espigas delgadas terminales. El fruto es una drupa axilar, sésil y redondeada, indehiscente, parecida a la del manzano; su dispersión se realiza principalmente por murciélagos. Exuda un látex extremadamente cáustico y venenoso. Además, en la época de floración, el polen o los pelos desprendidos de los elementos florales son alérgenos, produciendo sarpullido, fiebre y otros trastornos. Sin embargo, los frutos secos tienen propiedades diuréticas. También llaman manzanillo a la especie *Rhus juglandifolia*.

Clasificación científica: el manzanillo es la especie *Hippomane mancinella*. El género *Hippomane* pertenece a la familia de las Euforbiáceas (*Euphorbiaceae*), con sólo cinco especies en el área Centro y Sudamericana. (Biblioteca de Consulta Encarta 2005).

Árbol euforbiáceo americano. El jugo y el fruto de este árbol son venenosos, y también lo es su sombra, según creencia popular (Diccionario Enciclopédico Zamora).

Árbol de la familia de las euforbiáceas originario de la América Ecuatorial: el zumo lechoso del manzanillo es venenoso, pero es una leyenda que sea mortal su sombra

(Diccionario Larousse Ilustrado).

CERRO DEL MANZANILLO:

Está ubicado al noroccidente del municipio de Itagüí, en el área rural conformada por las veredas Los Olivares, El Rosario, El Ajizal, La María, El Progreso, El Pedregal, Los Gómez, y San José de Manzanillo.

Tiene una altura que oscila entre 1.780 y 2.220 m.s.n.m. y lo conforman 362.38 hectáreas que pertenecen a Itagüí y 46.12 a Medellín.

Representa una área de marcada relevancia hídrica, geomorfológica y ambiental. Ha sido declarado Zona de Reserva Ecológica por parte del Honorable Concejo Municipal, según decreto N° 10 del 2 de marzo de 1995, teniendo en cuenta que es la única zona del municipio con vocación rural y forestal, además de contar con un alto potencial arqueológico.

Es un sitio sano, tranquilo y ello llevó a familias como: Los Loaiza, Cano, Restrepo, Villa, Franco, Valencia, Marulanda, Dávila, Estrada y Pabón, a radicarse y ser las primeras asentadas en la región, donde han permanecido devengando de su suelo agrícola, ganadera e industrialmente.

CAMINOS:

- El que viene de Belén Rincón paralelo a la quebrada La Guayabala y que va hasta la parte alta del Jardín.
- El camino Real que sube desde la parte baja del Pedregal (parte alta) hasta donde los Guizaos.
- Uno que va por el lomo del cerro El Cacique a bajar a Guayabal.
- Uno que va por la parte alta de la montaña hasta salir a San Antonio de Prado.

Naturaleza viva, qu

AVES:

En Colombia existen más de 1.790 especies de aves diferentes, y el pico de Manzanillo por sus bosques, humedad y variedad en la vegetación, es un lugar apto para el crecimiento y desarrollo de estos animales. Cabe destacar entre todos, los siguientes: Colibrí, Periquito, Chupaflor, guala, buchipecoso, primavera, gavilán, carpintero, collareja, toche, copetón, reinita, gallinazo, cebrita, barranquero, golondrina, búho, abejero, cotinga, pechirrojo, sangre de toro, sinfín, papayero, atrapamoscas, vencejo, fruterito, piscuis, carcajada, azulejo, cucarachero, mirla, mayo, sirirí, congo, torcaza.

MAMÍFEROS, REPTILES Y ANFIBIOS:

Teniendo la gran fortuna de contar con este paraíso que es la reserva de Manzanillo, debemos cuidar y evitar la caza, captura, venta y destrucción de nuestra ya escasa fauna. Entre los animales podemos enumerar, la chucha cariblanca, el ratón campestre y casero, el perro de monte, la ardilla de cola roja, conejo de monte, comadreja, cusumbo, mapache, puerco espín o erizo, gurre o armadillo y los murciélagos.

Y entre los reptiles, están: la falsa coral, cazadora verde, candelilla, el basilisco, la lagartija y el sapo.



Tomas desde la cima del Manzanillo

SITIOS:

El cacique, patiobolas, patio de las brujas, alto de las cruces, la guayabala, patios de indios.

HIDROLOGÍA:

Se puede considerar una estrella hidrográfica, en ella nacen varias quebradas (La Isabela, La Popala, Piedra Gorda, La Olaya, Los Olivares, La San Joaquina, El Pedregal, La Tablaza, Los Molina, Potreritos o Calatola), de vital influencia para la zona, debido a que de ellas toman el agua para consumo humano, actividades agrícolas y pecuarias.

RELIEVE:

De acuerdo a la clasificación según el manual de levantamientos de suelos, que va desde la clase A hasta la G, en orden de inclinación ascendente, podemos decir que en la parte sin reserva, encontramos las tres primeras: plana, ondulada e inclinada que van del 0% al 16% de inclinación del terreno.

En la zona de Reserva, hallamos las otras categorías: moderadamente empinadas, empinadas, Pendiente, y excesivamente pendientes, o sea inclinaciones del 16% y las superiores al 75%.


Cerro El Cacique



Panorámica desde el Cerro a Medellín e Itagüí

Sitio El Atravesado

Cerro El Cacique



Tanque de agua que surte las veredas

cerro de la "m"



Vista a San Antonio de Prado desde atrás de la cruz

¿cómo debemos proteger

CLIMA:

Las curvas de precipitación pluvial anual en la parte alta del Pico de Manzanillo (2.220 m.s.n.m) es de 1.900 mm/año, superando ampliamente el promedio anual del municipio de 1.614 mm/año.

TEMPERATURA: Varía de los 17.5°C hasta los 22.3°C.

HUMEDAD: Es relativa, con valores bajos en enero - febrero y julio - agosto; y valores altos en los periodos abril - junio y noviembre - diciembre.

ACTIVIDAD ECONÓMICA: Distinto a lo que uno cree, es del 60% el desempleo entre la comunidad activa y del 40% restante, tan sólo el 14% de la población se dedica a la agricultura de plátano, café y hortalizas principalmente, algo de ganadería en las tierras de los grandes propietarios y el resto labora como obreros en la industria y la construcción.




¿cuál es la reserva?



Sembrados



Parcelas




vegetación



siete cueros

Deforestación del Cerro de Manzanillo



VEGETACIÓN: Muchos pastos abandonados cubiertos por helecho marranero, encontramos también quiebrabarrigo, chusque, punte lanzas, cordoncillo, guamo, carate, nigüito, drago, escobo, pomo, aguacate, guayabo, yarumo, piñuela, palmas, eucalipto, ciprés, pino, guadua, zarzas, besitos, cafetos, silvo silvo que es una especie nativa propia del neotrópico.

Cerámicas encontradas en su suelo:

- Cerámica Marrón Inciso.
- Cerámica Ferrería
- Cerámica Tardía.

BIBLIOGRAFÍA

- * Plan de manejo-Bosque Mpal.-Pico de Mazanillo Municipio de Itagüi-Sudirección de medio ambiente Luz Adriana Molina - ingeniera forestal.
- * Prospección Arqueológica en los Ecosistemas del Valle del Aburrá.
- Corantioquia - Corporación Gaia.
- * Testimonios.

Lo que más quieres, llévatelo para ti. Y el regalo para amor y amistad también.

Mayorca El Outlet de las grandes marcas con los mejores precios
En Sabaneta, conectado a la Estación Itagüí

www.mayorca.com.co